



UNIONE MONTANA DEI COMUNI VALLI CHISONE E GERMANASCA

PIANO REGOLATORE GENERALE INTERCOMUNALE VARIANTE STRUTTURALE DI ADEGUAMENTO AL P.A.I. redatto ai sensi della L.R. 1/2007

PROGETTO DEFINITIVO

SUB AREA: VAL GERMANASCA



COMUNE: PRALI

RESPONSABILE DEL PROCEDIMENTO COMMITTENTE


SEZIONI TRASVERSALI DA 140 A 200

Table with technical details: Elaborato (7.25), Scala (1:500), Approvazioni, CODICE (13009-C93-2), REVISIONE (0, 2), DATA (Giugno 2013, Ottobre 2019), Edes Ingegneri Associati, Dott. Ing. Bartolomeo VISCONTI, Dott. Ing. Luca GATTIGLIA, Collaborazione: Dott. Geol. Sara CASTAGNA.

LEGENDA: LIVELLO MAX PIENA TR 200 (blue line), LIVELLO MAX PIENA TR 200 + T.S. (black line)

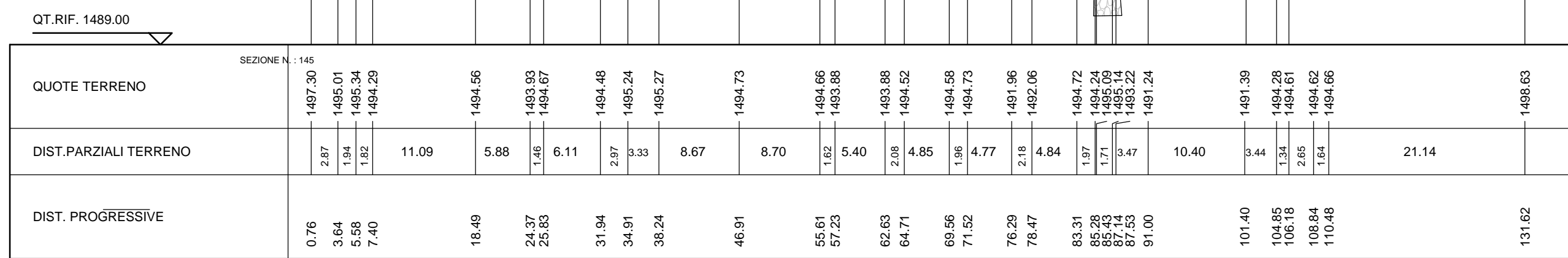
SEZIONE N. : 140

SCALA 1:500/1:200




SEZIONE N. : 145

SCALA 1:500/1:200



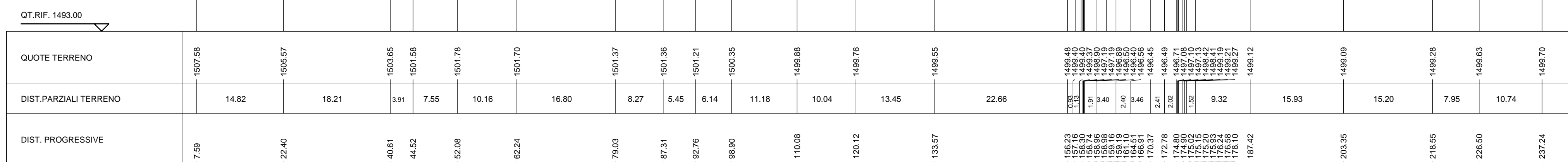
SEZIONE N. : 150

SCALA 1:500/1:200




SEZIONE N. : 160

SCALA 1:500/1:200




SEZIONE N. : 170

SCALA 1:500/1:200



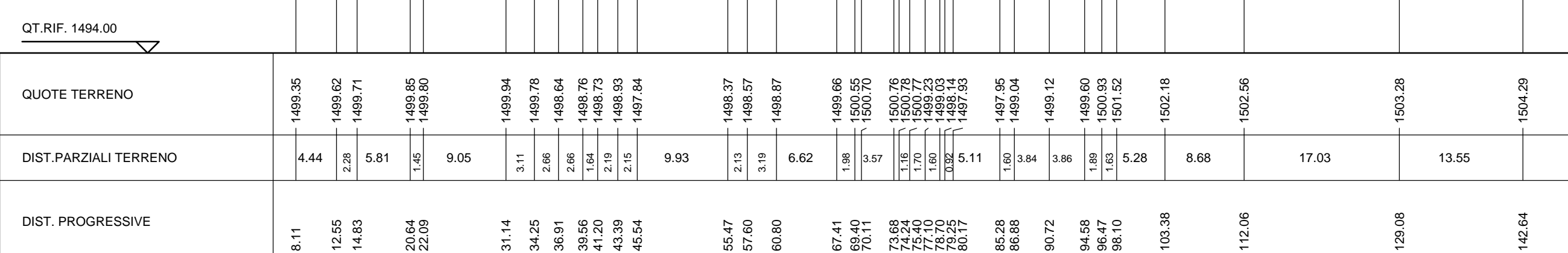
SEZIONE N. : 180

SCALA 1:500/1:200



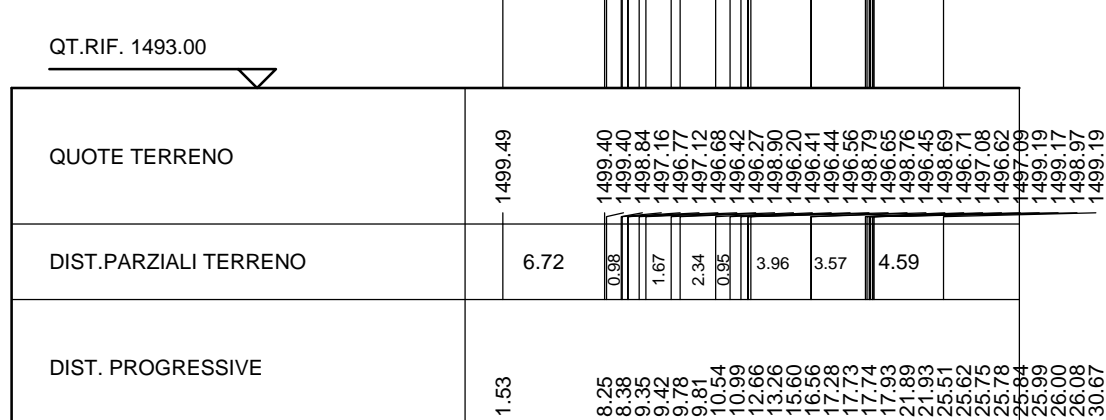
SEZIONE N. : 190

SCALA 1:500/1:200



PONTE 3

SCALA 1:500/1:200



SEZIONE N. : 200

SCALA 1:500/1:200

